







-  Confine comunale e del PAT
-  Confini amministrativi altri Comuni
-  Ambiti di intervento di trasformazione irrigua del Consorzio di Bonifica Pedemontano Brenta
-  Canali principali di gestione del Consorzio
-  Canali secondari di gestione del Consorzio
-  Proposta per il mantenimento di canali entro i confini comunali di Cassola

COMUNE DI CASSOLA
Provincia di Vicenza

P.A.T.

Elaborato

8.2

Scala

1:15.000

Allegato D: sistema irriguo - proposta di conservazione dei canali

Elaborati adeguati all'approvazione definitiva da parte della Conferenza di servizi



- Coordinamento generale**
Studio Associato
Secchi-Viganò - Milano
- Ufficio Piano**
arch. Mario Vizzini
arch. Michele Boscardin
p.i. Maurizio Gusella
geom. Diana Ballestrin
- Studi Geologici**
dott. geol. Alberto Tomei - Prato
- Studi Agronomico-Ambientali**
dott. Riccardo Lotto - Montebelluna (VI)
- Piano Generale del Traffico Urbano**
ATA Group Engineering - Trento
- Perequazione**
Studio Mesa Srl - Venezia
- Informatizzazione**
ing. Luca Zanella - Udine

Comune di Cassola
Il Sindaco
dott.ssa Silvia Pasinato



Provincia di Vicenza
Dipartimento Territorio
e Ambiente



Regione del Veneto
Direzione Urbanistica

